

CLLD

COMMUNITY-LED

LOCAL

DEVELOPMENT

Interreg
Italia-Österreich
European Regional Development Fund



EUROPEAN UNION

**REGIONALENTWICKLUNG
AUF LOKALER EBENE**

WAS IST CLLD?

CLLD steht für „Community-led local development“. Es handelt sich um einen bottom-up Ansatz zur Förderung der von der örtlichen Bevölkerung betriebenen lokalen Entwicklung. Die Bürger werden mit einem partizipativen Konzept auf lokaler Ebene in die Entwicklung notwendiger Maßnahmen zur Bewältigung der sozialen, wirtschaftlichen und ökologischen Herausforderungen eingebunden.

PROJEKTBEISPIEL

FEINSTAUB SCHUTZ

Machbarkeitsstudie für neue innovative Ausrüstung zum Schutz vor Feinstaub

CLLD-Gebiet: Dolomiti Live

POLITISCHER
MEHRWERT

MEHRWERT

UMSETZUNG
DER
EUROPA 2020
STRATEGIE

DES

SOZIO-
KULTURELLER
MEHRWERT

GRENZÜBERSCHREITENDEN

SOZIOÖKO-
NOMISCHER
MEHRWERT

CLLD-ANSATZES

INSTITU-
TIONELLER
MEHRWERT

WIE FUNKTIONIERT CLLD?

Basierend auf den früheren Leader-Ansatz hat die Europäische Kommission den CLLD ins Leben gerufen, um die Umsetzung der Ziele der Strategie „Europa 2020“ auf lokaler Ebene und durch Einbindung maßgeblicher lokaler Akteure zu erleichtern und garantieren. Die Umsetzung des CLLD-Ansatzes geschieht in ausgewählten grenzübergreifenden Gebieten und durch sogenannte lokale Aktionsgruppen (LAG) und Interreg-Räte, die sich aus Vertretern lokaler öffentlicher und privater sozioökonomischer Interessensgruppen zusammensetzen. Jedes CLLD-Gebiet entwirft eine eigene Entwicklungsstrategie, die sich auf eine Analyse des lokalen Entwicklungsbedarfs und -potenzials gründet und die Ziele für eine nachhaltige soziale, wirtschaftliche und ökologische Entwicklung definiert, sowie in einem Aktionsplan geeignete Maßnahmen zur Erreichung dieser Ziele festlegt.

PROJEKTBEISPIEL

BERGSICHERHEIT – BERGERLEBNIS

Verbindungsweg Defereggen-Antholz stärkt die Vernetzung der Tourismusregionen und Gemeinden der beiden Täler

CLLD-Gebiet: Dolomiti Live



PROJEKTBEISPIEL

WEITERENTWICKLUNG „ALTE BRENNERPASS-STRASSE“

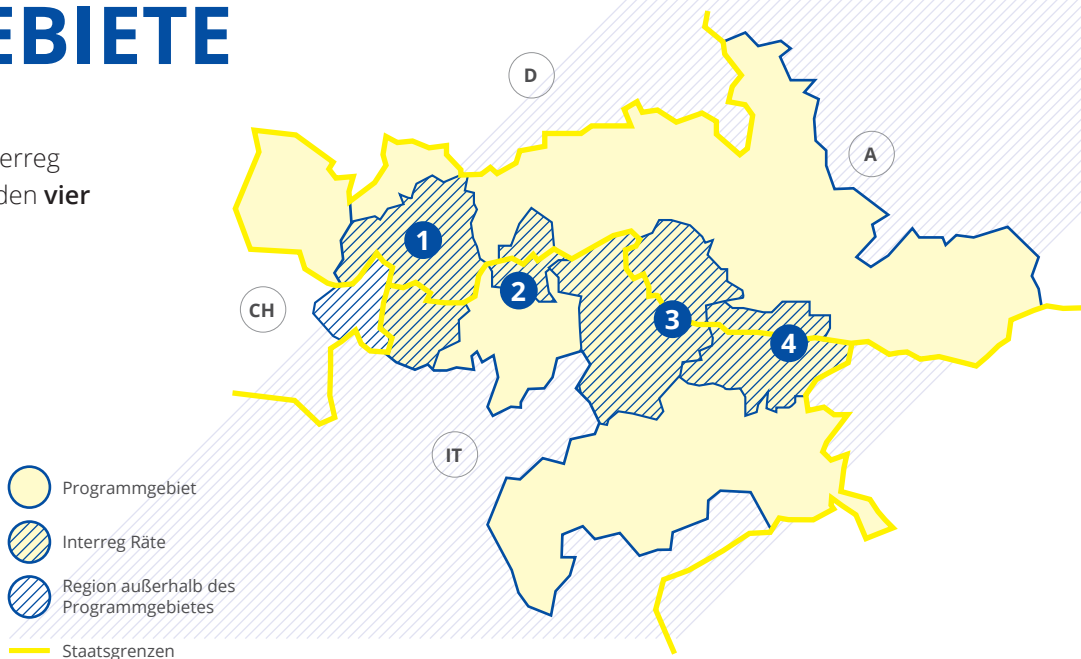
Erlebnistouren, Gasthaustheater für Einheimische und Durchreisende, um Örtlichkeiten und Gastbetriebe attraktiv zu machen

CLLD-Gebiet: Wipptal



CLLD-GEBIETE

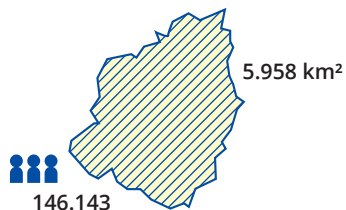
Im Kooperationsgebiet „Interreg V-A Italien-Österreich“ wurden **vier CLLD-Gebiete** genehmigt.



1

TERRA RAETICA

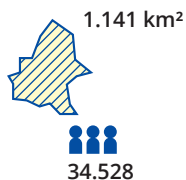
LAGS: RegioL (Landeck), Imst, Vinschgau, Engiadina Bassa (Nationalparkregion Schweiz)



2

WIPPTAL

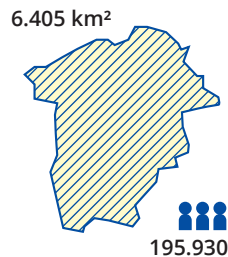
LAGS: Wipptal Tirol, Wipptal Südtirol



3

DOLOMITI LIVE

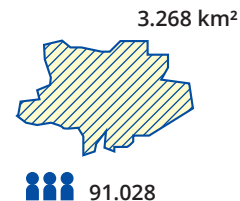
LAGS: Osttirol, Pustertal, Belluno

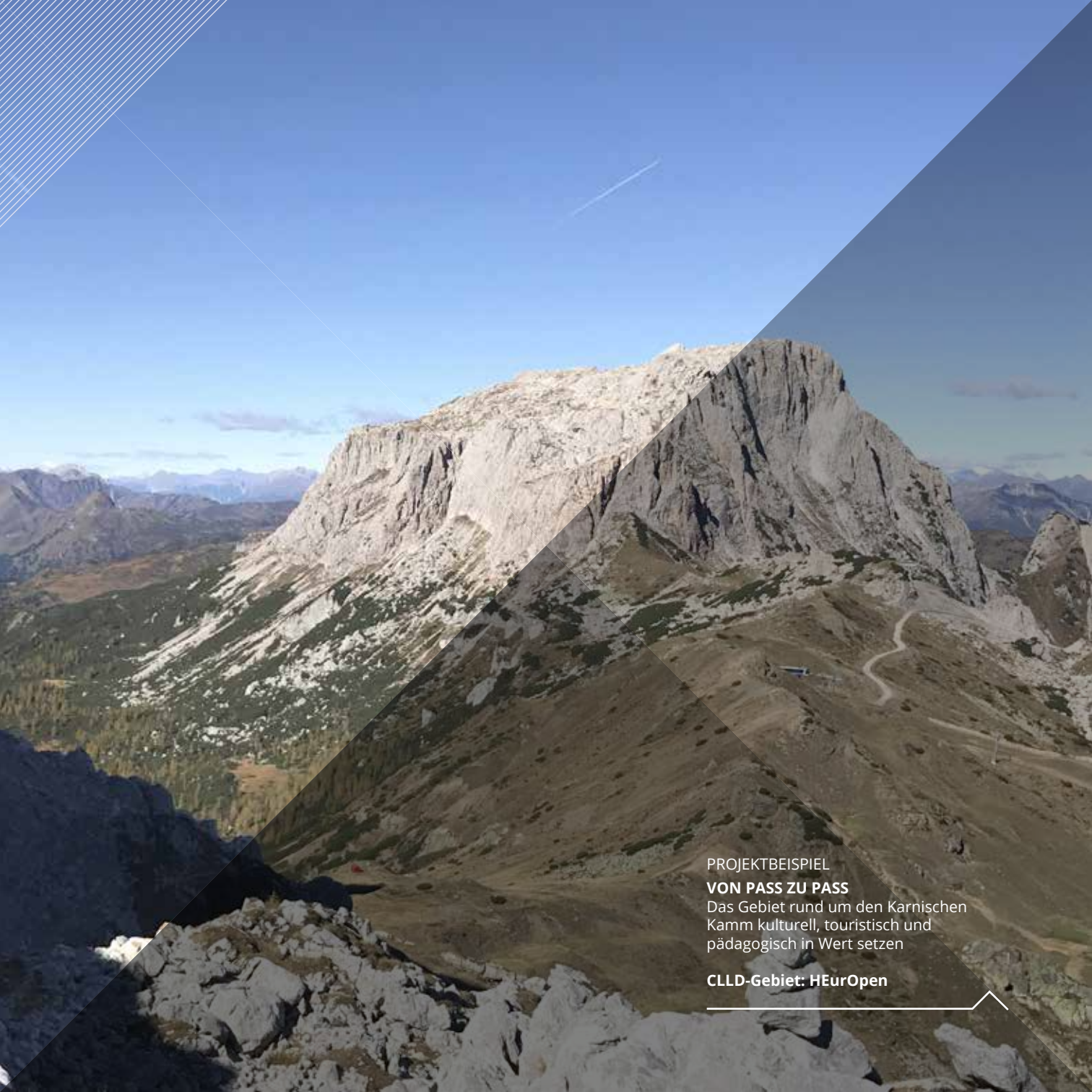


4

HEUROPEN

LAGS: Hermagor, Euroleader (Carnia), Open Leader (Gemonese, Canal des Ferro e Val Canale)





PROJEKTBEISPIEL

VON PASS ZU PASS

Das Gebiet rund um den Karnischen Kamm kulturell, touristisch und pädagogisch in Wert setzen

CLLD-Gebiet: HEurOpen

ZIELE & FINANZIERUNG

Die Entwicklungsstrategien der CLLD-Gebiete verankern und implementieren die Ziele der Strategie Europa 2020 auf lokaler Ebene. Zur Verwirklichung dieser Ziele werden die Projekte in drei unterschiedliche Aktionsfelder unterteilt:

Aktionsfeld 1

INTELLIGENTES WACHSTUM

Entwicklung einer auf Wissen und Innovation gestützten Wirtschaft

—

Aktionsfeld 2

NACHHALTIGES WACHSTUM

Förderung einer ressourcenschonenden, ökologischeren und wettbewerbsfähigeren Wirtschaft

—

Aktionsfeld 3

INKLUSIVES WACHSTUM

Förderung einer Wirtschaft mit hoher Beschäftigung und ausgeprägtem sozialen und territorialen Zusammenhalt

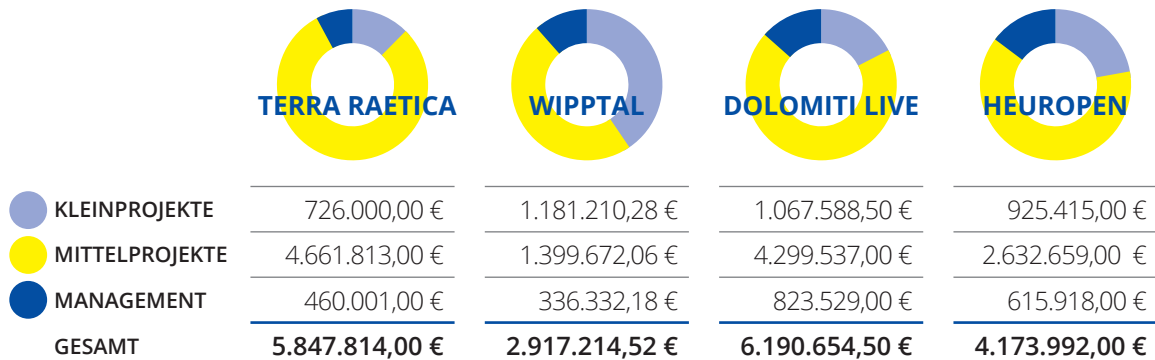
PROJEKTBEISPIEL
FAHRPLANHEFT
mit grenzüberschreitenden
Bus- und Bahnverbindungen

CLLD-Gebiet: Terra Raetica



FINANZIERUNG

Aufstellung der gesamten Finanzmittel der vier CLLD-Gebiete gemäß Finanzplan gegliedert in Klein- und Mittelprojekte bzw. CLLD-Management:



KLEIN- UND MITTELPROJEKTE

Zu den Maßnahmen zur Erreichung der Ziele, die in der Entwicklungsstrategie für das jeweilige Gebiet festgelegt wurden, gehört die Förderung von Kleinprojekten mit einer finanziellen Unterstützung bis zu 50.000 € und Mittelprojekten mit einer finanziellen Unterstützung bis zu 200.000 €.

Die Klein- und Mittelprojekte werden im Rahmen von entsprechenden Aufrufen eingereicht. Sowohl die Ausarbeitung und Veröffentlichung dieser Aufrufe, als auch die Festlegung der Auswahlkriterien, als auch die Bewertung der eingereichten Projektanträge fällt in die Zuständigkeit der LAG. Die Verwaltungsbehörde und Regionalen Koordinierungsstellen des Kooperationsprogramms „Interreg V-A Italien-Österreich“ haben eine beratende und überwachende Funktion inne, die im Falle der Mittelprojekte ausgeprägter ist.



INTERREG V-A ITALIEN-ÖSTERREICH
INTERREG V-A ITALIA-AUSTRIA

Autonome Provinz Bozen-Südtirol
Amt für europäische Integration
Gemeinsames Sekretariat
Interreg Italien-Österreich

*Provincia Autonoma di
Bolzano-Alto Adige
Ufficio per l'integrazione europea
Segretariato congiunto
Interreg Italia-Austria*

Gerbergasse 69 *Via Conciapelli*
I-39100 Bozen *Bolzano*
T +39 0471 41 31 80
F +39 0471 41 31 84
gs-sc@provinz.bz.it
www.interreg.net

TERRA RAETICA

www.terraraetica.eu

**Genossenschaft für Weiterbildung
und Regionalentwicklung**

Bahnhof Spondinig 1
I-39026 Prad am Stilfserjoch
T +39 0473 61 81 66
F +39 0473 61 81 16
www.gwr.it

regiol

**Regionalmanagement für
den Bezirk Landeck**

Bruggfeldstraße 5 (im LANTECH)
A-6500 Landeck/Tirol
T +43 (0)5442 67 804
F +43 (0)5442 67 816
info@regiol.at

Verein Regionalmanagement

Bezirk Imst

Kirchplatz 8
A-6426 Roppen
T +43 (0)5417 20 018
info@regio-imst.at

CONTATTO

Regiun Engiadina

Bassa/Val Müstair

Chasa du Parc

CH-7550 Scuol

T +41 (0)81 861 00 00

F +41 (0)81 861 00 30

info@ebvm.ch

WIPPTAL

www.interreg-wipptal.eu

Bezirksgemeinschaft Wipptal

Bahnhofstrasse 1

I-39049 Sterzing

T +39 472 726 470

info@wipptal.org

Regionalmanagement Wipptal

Nösslacherstrasse 7

A-6150 Steinach am Brenner

T +43 676 360 5710

wipptal@leader-tirol.at

HEUROPEN

Regionalmanager

Region Hermagor

Hauptstraße 44

A-9620 Hermagor

T +43 (0)699 1111 6595

friedrich.veider@region-hermagor.at

www.region-hermagor.at

Open leader

Via Pramollo 16

I-33016 Pontebba

T +39 0428 090 148

info@openleader.it

www.openleader.it

Euroleader S.cons.r.l

Via Carnia Libera 1944, 15

I-33028 Tolmezzo UD

T +39 0433 448 34

info@euroleader.it

www.euroleader.it

DOLOMITI LIVE

www.dolomitolive.eu

LAG Alto Bellunese

Padre Marino

I-32040 Lozzo di Cadore

T +39 0435 409 903

gal.cooperazione@dolomites.com

LAG Regionsmanagement

Osttirol (RMO)

Amlacherstr. 12

A-9900 Lienz

T +43 4852 72 820 570

F +43 4852 72 820 44

info@rmo.at

Bezirksgemeinschaft Pustertal

Regional Management Pustertal

Rathausplatz 1A

I-39031 Bruneck

T +39 0474 431 020

info@rm-pustertal.eu

FOTO:

(1) Shutterstock

(2) Mica do

(3) Martin Luggner

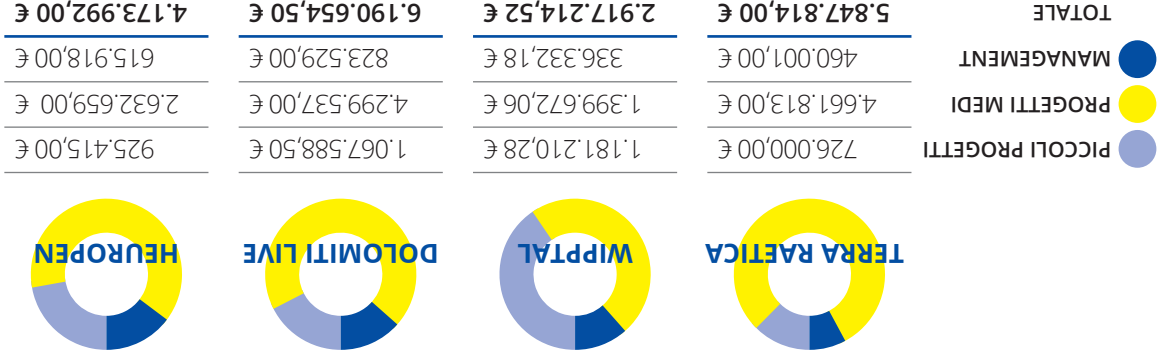
(4) Manuel Köttersteger

(5) Georg Oberkofler

(6) Kaunertaler Gletscher

FINANZIAMENTO

Elenco delle risorse finanziarie totali delle 4 aree del CLLD secondo il piano finanziario suddiviso in progetti di piccole e medie dimensioni o gestione del CLLD:



PICCOLI PROGETTI E PROGETTI MEDI

Una delle misure per raggiungere gli obiettivi definiti nelle strategie di sviluppo è il finanziamento di piccoli progetti con un sostegno finanziario fino a 50.000 euro e progetti medi con un sostegno finanziario fino a 200.000 euro. Proposte per piccoli e medi progetti possono essere presentate nell'ambito dei rispettivi avvisi. La preparazione e pubblicazione di tali avvisi, così come i criteri di selezione e la valutazione delle proposte presentate è di responsabilità dei GAL. L'Autorità di gestione e le Unità di coordinamento regionale del programma di cooperazione Interreg V-A Italia-Austria hanno un ruolo di consulenza e vigilanza, che è più esteso nell'ambito dei progetti medi.

OBIETTIVI & FINANZIAMENTO

Le strategie di sviluppo delle aree CLLD consolidano e attuano gli obiettivi della strategia Europa 2020 a livello locale. Per raggiungere questi obiettivi, i progetti sono suddivisi in tre diversi campi d'azione:

Campo d'azione 1

CRESITA INTELLIGENTE

Sviluppare un'economia basata sulla conoscenza e sull'innovazione

Campo d'azione 2

CRESITA SOSTENIBILE

Promuovere un'economia efficiente nell'impiego delle risorse, più verde e più competitiva

Campo d'azione 3

CRESITA INCLUSIVA

Promuovere un'economia caratterizzata da un elevato tasso di occupazione e da una forte coesione sociale e territoriale

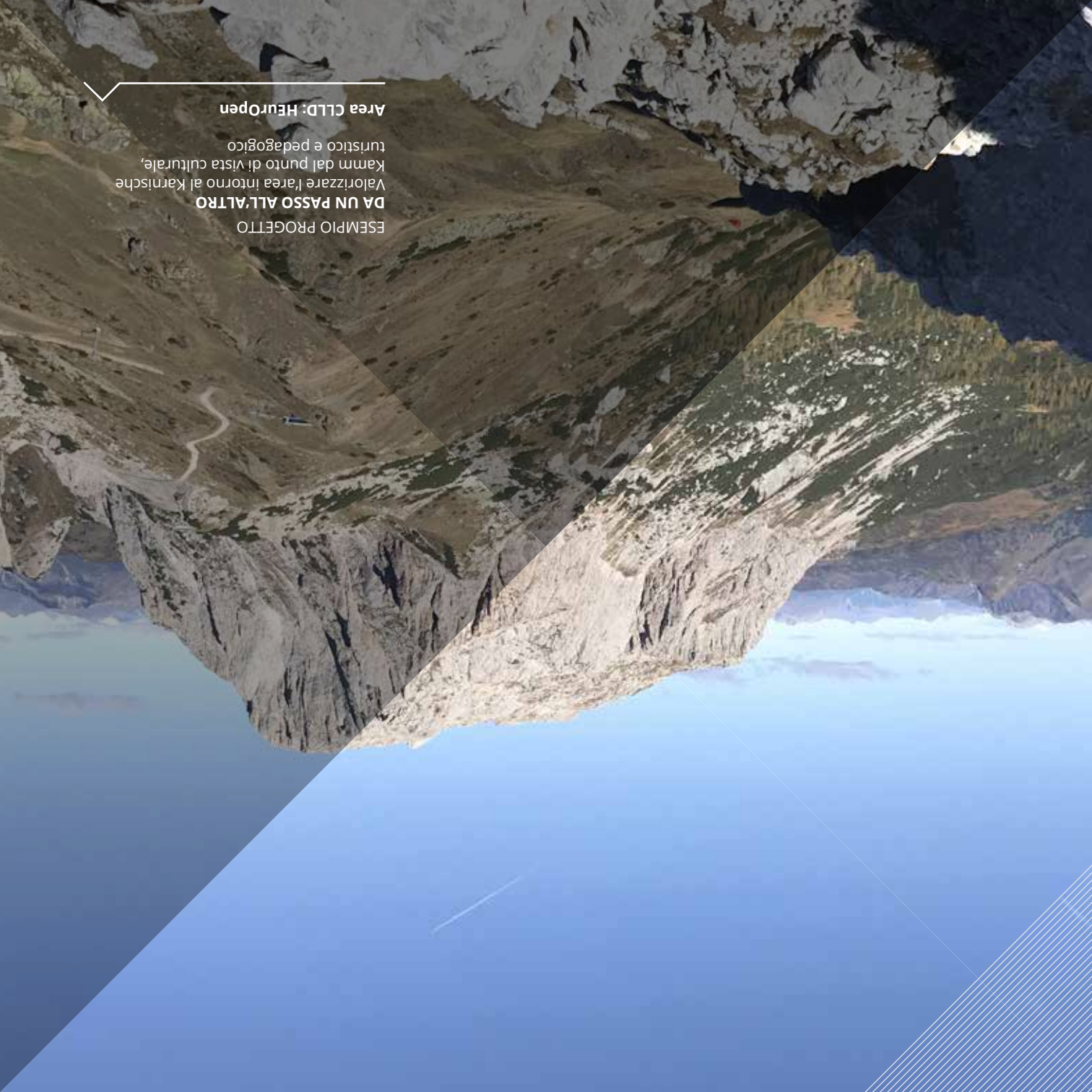
ESEMPIO PROGETTO

OPUSCOLO SUGLI ORARI

con collegamenti transfrontalieri in autobus e treno

Area CLLD: Terra Raetica









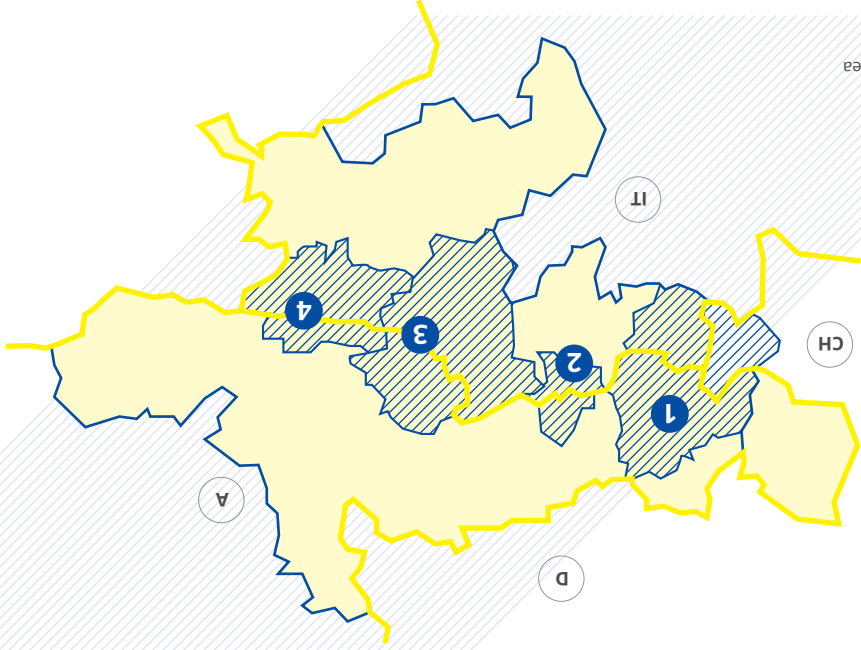
ESEMPIO PROGETTO
DA UN PASSO ALL'ALTRO
Valorizzare l'area intorno al Karnische
Kamm dal punto di vista culturale,
turistico e pedagogico

Area CLLD: HeurOpen

AREE CLLD

Nell'area di cooperazione Interreg V-A Italia-Austria sono state approvate quattro aree CLLD.

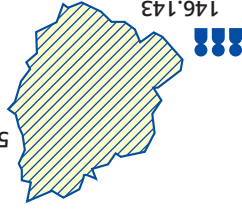
-  Area di programma
-  Consigli Interreg
-  Area al di fuori dell'area di programma
-  Confine



TERRA RAETICA

1

GAL: Regiol (Landeck), Imst, Vinschgau, Engadina Bassa (Nationalparkregion Schweiz)



146.143



5.958 km²

WIPPTAL

2

GAL: Wipptal Tirol, Wipptal Südtirol



34.528

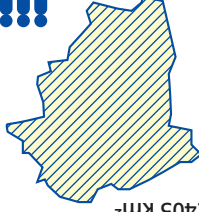


1.141 km²

DOLOMITI LIVE

3

GAL: Osttirol, Pustertal, Belluno



195.930

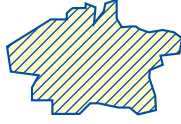


6.405 km²

HEUROPEN

4

GAL: Hermagor, Euroleader (Carnia), Open Leader (Gemonese, Canal des Ferro e Val Canale)



91.028



3.268 km²

VALORE
AGGIUNTO
POLITICO

VALORE AGGIUNTO

ATTUAZIONE
DELLA
STRATEGIA
EUROPA
2020

DELL'APPROCCIO

VALORE
AGGIUNTO
SOCIO-
CULTURALE

TRANSFRONTALIERO

VALORE
AGGIUNTO
SOCIO-
ECONOMICO

CLLD

VALORE
AGGIUNTO
ISTITU-
ZIONALE

COME FUNZIONA IL CLLD?

Sulla base dell'approccio Leader, la Commissione Europea ha lanciato il CLLD, per migliorare e semplificare l'attuazione degli obiettivi della strategia Europa 2020 a livello locale e attraverso il coinvolgimento di attori locali, tra cui i singoli cittadini e le associazioni locali. L'attuazione dell'approccio CLLD viene svolta da attori locali, che formano un partenariato, i cosiddetti gruppi di azione locali (GAL) e Consigli Interreg. Ogni area CLLD definisce la propria strategia di sviluppo, che si basa su un'analisi delle esigenze di sviluppo e delle potenzialità locali, definisce obiettivi per uno sviluppo sociale, economico e ambientale sostenibile nell'area CLLD, nonché le misure da intraprendere per raggiungerli.

Area CLLD: Dolomiti Live



ESEMPIO PROGETTO
**SICUREZZA IN MONTAGNA -
ESPERIENZA IN MONTAGNA**
Il collegamento Defereggen-Antholz
rafforza la rete di regioni e comunità
turistiche nelle due valli

Area CLLD: Wippal



ESEMPIO PROGETTO
**SVILUPPO „VECCHIA STRADA DEL
PASSO DI BRENNERO“**
Tour d'avventura, teatri per abitanti
e viaggiatori per rendere luoghi e
ristoranti attraenti

CHE COS'È IL CLLD?

CLLD sta per "Community-led local development". Si tratta di un approccio bottom-up per lo sviluppo locale gestito dalla popolazione locale, che integra i cittadini in un approccio partecipativo a livello locale per lo sviluppo di misure necessarie per affrontare le sfide sociali, economiche e ambientali.

ESEMPIO PROGETTO
PROTEZIONE DALLE
POLVERI SOTTILI

Studio di fattibilità per nuove
attrezzature innovative di
protezione dalle polveri sottili

Area CLLD: Dolomiti Live





EUROPEAN UNION



European Regional Development Fund

Italia-Österreich
Interreg

CLLD
COMMUNITY-LED
LOCAL
DEVELOPMENT

**SVILUPPO REGIONALE
A LIVELLO LOCALE**